

MAPOVÝ PODKLAD

- Hranice katastrálního území
- Hranice parcel
- Vnitřní kresba parcel
- Budovy
- Vrstevnice po 2 m
- Vodní tok
- Vodní plocha - břehovka
- Mokřad
- Pramen, vodní zdroj

ZÁKLADNÍ ČLENĚNÍ ÚZEMÍ

- Hranice katastrálního území
- Hranice zastavěného území k 30.11.2009
- Zastavěné plochy, nezapsané do katastru nemovitostí
- Plochy přestavby
- Zastavěné plochy
- Plochy změn uspořádání krajiny
- Plochy územních rezerv
- Plochy koridorů veřejné infrastruktury
- Plochy, kde je zástavba podmíněna zpracováním územní studie

PLOCHY S ROZDILNÝM ZPŮSOBEM VYUŽITÍ

- | | | | |
|----------------------|--------------|----------------------|---|
| Plochy stabilizované | Plochy změny | Plochy územ. rezervy | Bydlení - hromadné v bytových domech |
| BI | BI | BI | Bydlení - v rodinných domech |
| RE | RE | RE | Rekreace - stavby pro hromadnou rekreaci |
| RE | RE | RE | Rekreace - stavby pro rodinnou rekreaci |
| OV | OV | OV | Občanská vybavení - veřejné |
| OK | OK | OK | Občanská vybavení - komerční |
| OB | OB | OB | Občanská vybavení - míšřochovná a sportovní zařízení |
| OH | OH | OH | Občanská vybavení - hřbitovy |
| PV | PV | PV | Veřejná prostranství |
| SV | SV | SV | Plochy smíšené obytné - venkovské |
| SM | SM | SM | Plochy smíšené obytné - městské |
| DS | DS | DS | Dopravní infrastruktura - silniční |
| DZ | DZ | DZ | Dopravní infrastruktura - železniční |
| TI | TI | TI | Technická infrastruktura |
| VD | VD | VD | Výroba a skladování - drobná výroba a výrobní služby |
| VL | VL | VL | Výroba a skladování - zemědělská a lesnická prvovýroba |
| VY | VY | VY | Plochy smíšené výrobní |
| ZE | ZE | ZE | Zeleň - na veřejných prostranstvích |
| ZO | ZO | ZO | Zeleň - ochranná a izolační |
| ZP | ZP | ZP | Zeleň - přírodního charakteru |
| W | W | W | Plochy vodní a vodohospodářské |
| NZ | NZ | NZ | Plochy zemědělské |
| NL | NL | NL | Plochy lesní |
| NS | NS | NS | Plochy smíšené nezastavěného území |
| NSR | NSR | NSR | Plochy smíšené nezastavěného území - zemědělské a rekreační |
| NPV | NPV | NPV | Plochy přírodní - luční |
| NPI | NPI | NPI | Plochy přírodní - lesní |
| NPV | NPV | NPV | Plochy přírodní - vodní |
| NPS | NPS | NPS | Plochy přírodní - smíšené |

PLOCHY KORIDORŮ VEŘEJNÉ INFRASTRUKTURY

- Koridor pro homogenizaci stávající trasy silnice

ÚZEMNÍ SYSTÉM EKOLOGICKÉ STABILITY

- Hranice nadregionálního biokoridoru
- Hranice lokálního biocentra
- Hranice lokálního biokoridoru

DOPRAVNÍ INFRASTRUKTURA

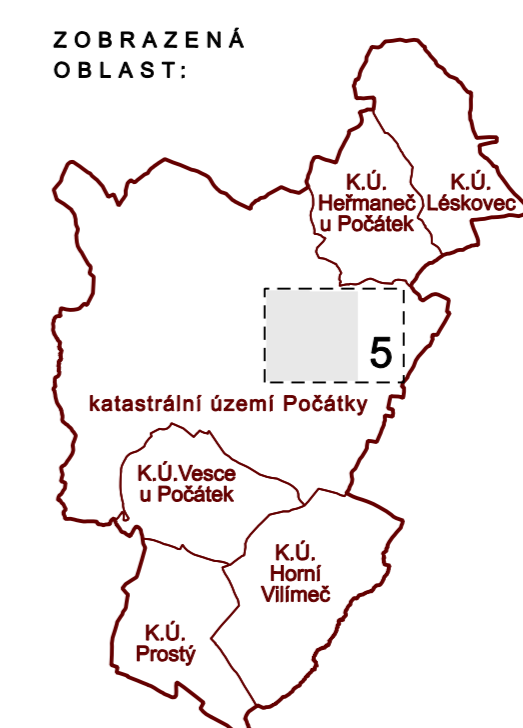
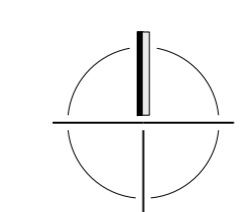
- | | | |
|------|-------|---|
| Stav | Návrh | Železnice |
| | | Silnice II.třidy |
| | | Silnice III.třidy |
| | | Místní komunikace |
| | | Účelové komunikace |
| | | Značená cyklistická trasa |
| | | Značená turistická trasa |
| | | Autobusová zastávka, železniční stanice |

TECHNICKÁ INFRASTRUKTURA

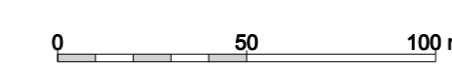
- | | | |
|------|-------|---|
| Stav | Návrh | Vodovod lokální |
| | | Vodovodní čerpací stanice |
| | | Vodjem |
| | | Vodovodní síť - 1.třakové pásmo |
| | | Vodovodní síť - 2.třakové pásmo |
| | | Vodovodní síť - 3.třakové pásmo |
| | | Jednotná kanalizace gravitační |
| | | Splásková kanalizace gravitační |
| | | Splásková kanalizace tlaková |
| | | Zatrubněný vodoteč |
| | | Čerpací stanice spláskových vod |
| | | Odhěhovací komora |
| | | ČOV |
| | | Nadzemní vedení místní VVN 110 kV, stožár |
| | | Nadzemní vedení VN 22 kV, sloup |
| | | Kabelové vedení VN 22 kV |
| | | Trafo stanice 22/0,4 kV |
| | | Plynovod VTL |
| | | Plynovod STL |
| | | Plynovod - regulační stanice VTL/STL |
| | | Produktovod |
| | | Dálkový telekomunikační kabel |

LIMITY VYUŽITÍ ÚZEMÍ

- Ochranné pásmo železnice nebo silnice
- Isochrona dostupnosti železniční stanice - 15 minut
- Isochrona dostupnosti autobusové zastávky - 5 minut
- Isochrona dostupnosti autobusové zastávky - 8 minut
- Pásmo hygienické ochrany staveb
- Ochranné pásmo hřbitova
- Bezpečnostní pásmo plynovodu
- Ochranné pásmo venkovního vedení VNVVN
- Ochranné pásmo produktovodu
- Pásmo hygienické ochrany vodního zdroje - I.stupeň
- Pásmo hygienické ochrany vodního zdroje - II.stupeň
- Ochranné pásmo nadregionálního biokoridoru
- Pásmo 50 m od hranice lesa
- Pamětný strom
- Hranice evidované lokality ochrany přírody
- Hranice významného krajinného prvku
- Hranice přírodní rezervace nebo přírodní památky
- Hranice evropsky významné lokality zařazené do soustavy Natura 2000
- Poddolané území (bodové), číslo lokality
- Skládky uzavřené
- Nemovitá kulturní památka
- Kulturně hodnotný objekt
- Kříž, boží muka
- Památník
- Nemovitá kulturní památka - budova
- Hranice městské památkové zóny
- Ochranné pásmo NKP



M 1 : 2000



ODŮVODNĚNÍ ÚZEMNÍHO PLÁNU POČÁTKY

ZODPOVĚDNÝ PROJEKTANT

B2-5 KOORDINAČNÍ VÝKRES - DETAIL U SMRČKŮ

<p>PORIZOVATEL MĚSTSKÝ ÚŘAD PELHŘIMOV Odbor výstavby Pražská 127 - 393 01 Pelhřimov tel: 565 351 111 podatelna@mupz.cz</p>	<p>OBJEDNATEL MĚSTO POČÁTKY Pelecháckého náměstí 1 39464 Počátky IČO: 00248843 e-mail: mesto@pocátky.cz</p>	<p>ZHOTOVITEL DRUPOS PROJEKT, V.O.S. Příčná 580 580 01 Heřmanice u Brodu IČO: 13585029 e-mail: drupos@iol.cz</p>	<p>AUTORSKÝ KOLEKTIV Ing. arch. Martin Dobáš Petr Havel Ing. arch. Jiří Marek Ing. Miroslav Maša</p>	<p>ZAKAZKA Č. 3 0 8 3 / 0 9 DATUM květen 2012</p>
---	--	---	---	---

Ing. arch. Jiří Marek